

Contact:

efor_ersa
ingénieurs-conseils

M. Yvan Hesse
7, rue Renert
L - 2422 Luxembourg

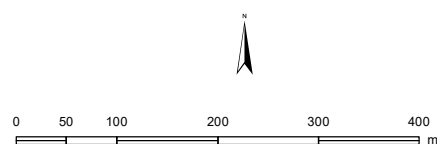
Tél.: 40 03 04 25
GSM: 621/21 85 97
Fax: 40 52 83

Commune
Rambrouch

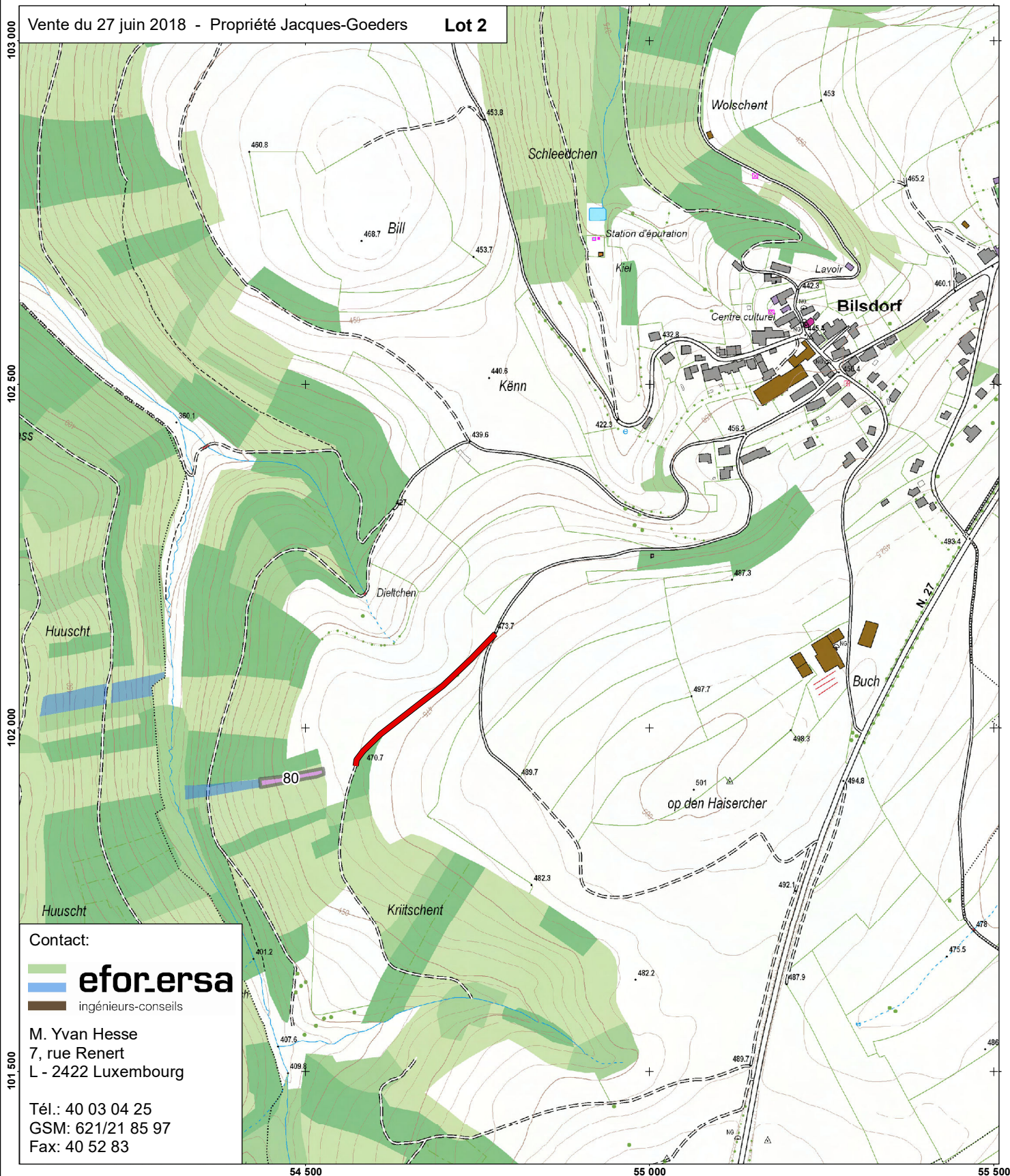
- coupe prévue
- autres parcelles appartenant à la propriété
- aire de stockage
- chemin d'accès

23 Numéro de parquet

Fond topographique:
Carte topographique 1:5 000: © Origine
Administration du Cadastre et de la Topographie (2013).
Droits réservés à l'Etat du Grand-Duché de Luxembourg.
Copie et reproduction interdites.



Cartographie: efor-ersa ingénieurs - conseils,
L-2422 Luxembourg, 2018

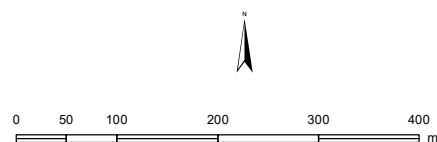


Commune
Rambrouch

- coupe prévue
- autres parcelles appartenant à la propriété
- aire de stockage
- chemin d'accès

23 Numéro de parquet

Fond topographique:
 Carte topographique 1:5 000: © Origine
 Administration du Cadastre et de la Topographie (2013).
 Droits réservés à l'Etat du Grand-Duché de Luxembourg.
 Copie et reproduction interdites.



Cartographie: efor-ersa ingénieurs - conseils,
 L-2422 Luxembourg, 2018

101 000
100 500
100 000



Contact:

efor_ersa
ingénieurs-conseils

M. Yvan Hesse
7, rue Renert
L - 2422 Luxembourg

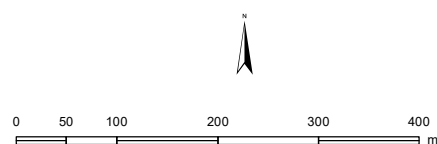
Tél.: 40 03 04 25
GSM: 621/21 85 97
Fax: 40 52 83

Commune
Rambrouch

- coupe prévue
- autres parcelles appartenant à la propriété
- aire de stockage
- chemin d'accès

23 Numéro de parquet

Fond topographique:
Carte topographique 1:5 000: © Origine
Administration du Cadastre et de la Topographie (2013).
Droits réservés à l'Etat du Grand-Duché de Luxembourg.
Copie et reproduction interdites.



Cartographie: efor-ersa ingénieurs - conseils,
L-2422 Luxembourg, 2018